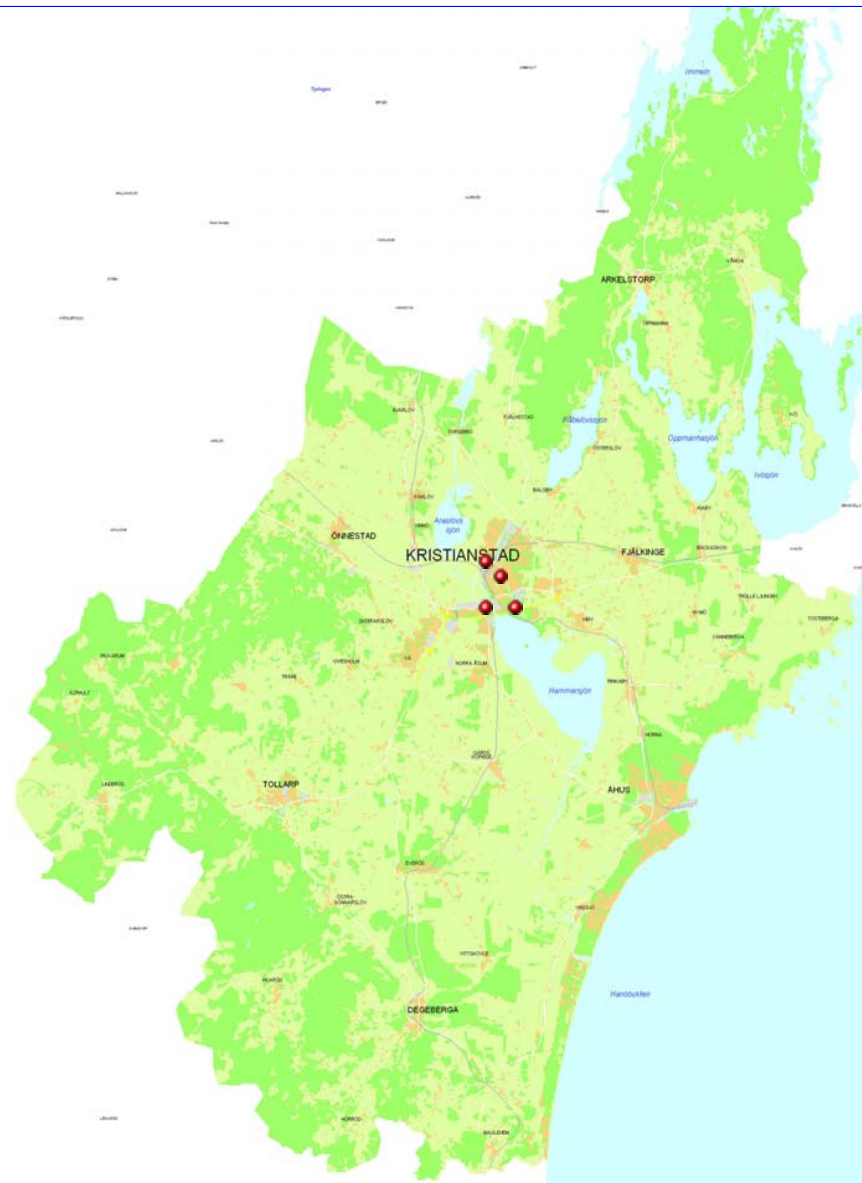


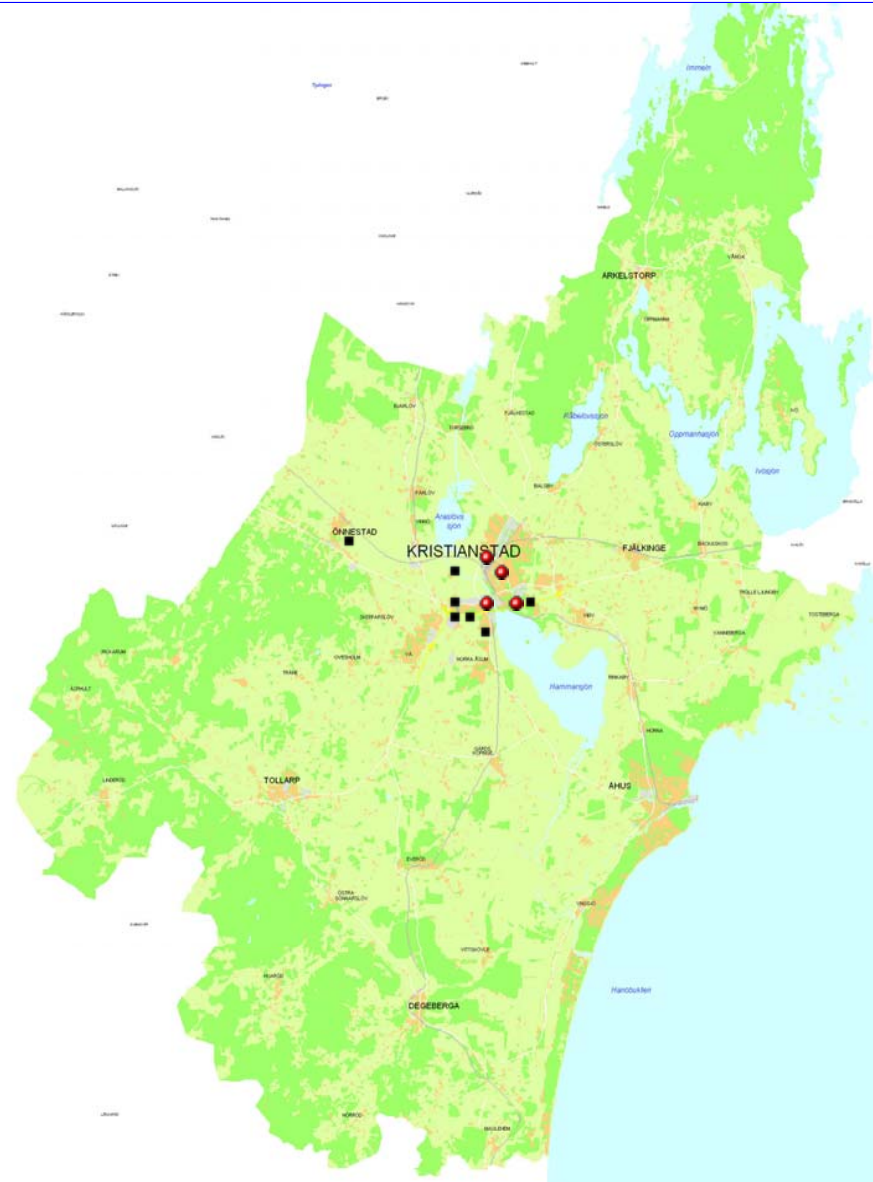
● 1gång/mån

Lilla Stigen
Utanverken
Torget Vilan
Udden



▪ 1 gång/kvartal

Stallgatan
Hedentorp
Hasselvägen
Hagtornsvägen
Lillö
Bokelund
Önnestad

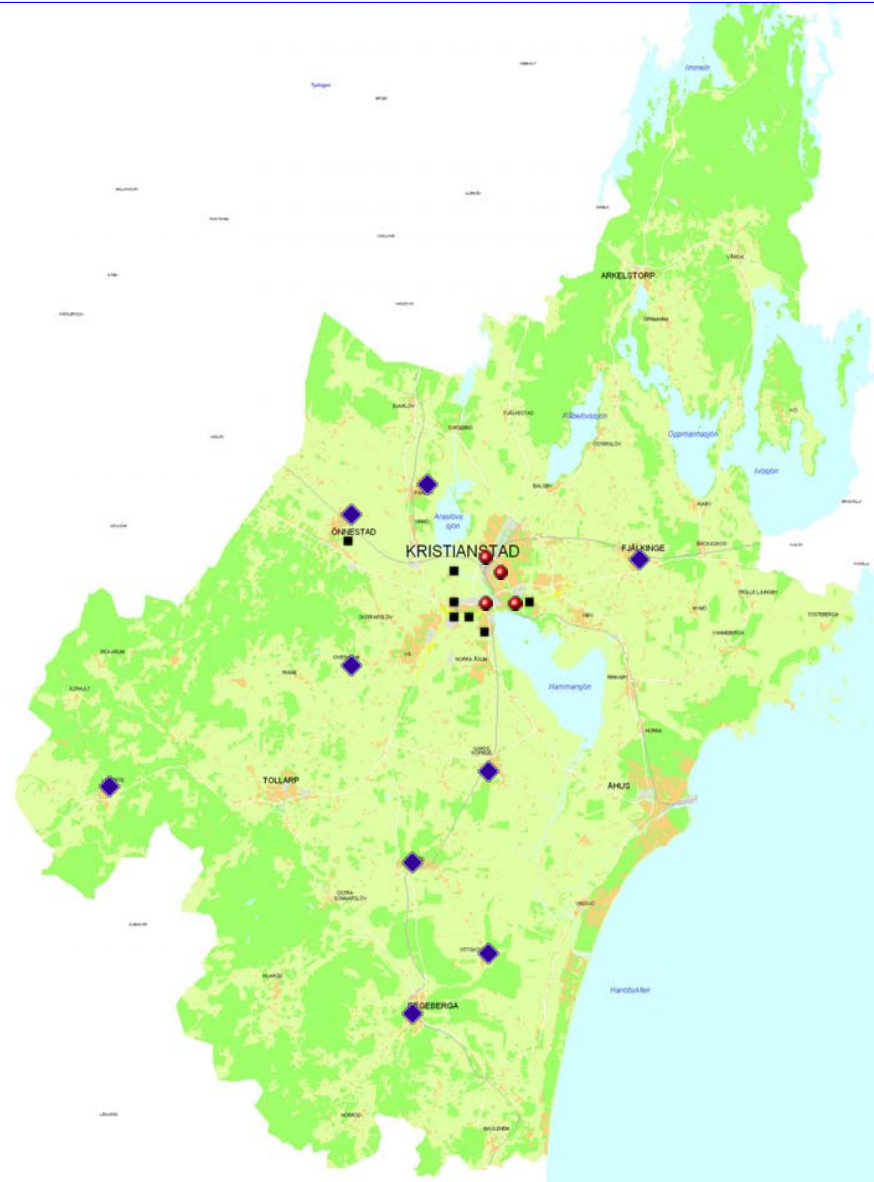


Spirit
of
Food™



◆ Vattendom
(1gång/kvartal)

Everöd
Önnestad
Degeberga
Gärds Köpinge
Vittskövle
Fjälkinge
Färlöv
Linderöd
Ovesholm



✘ Kustprogrammet

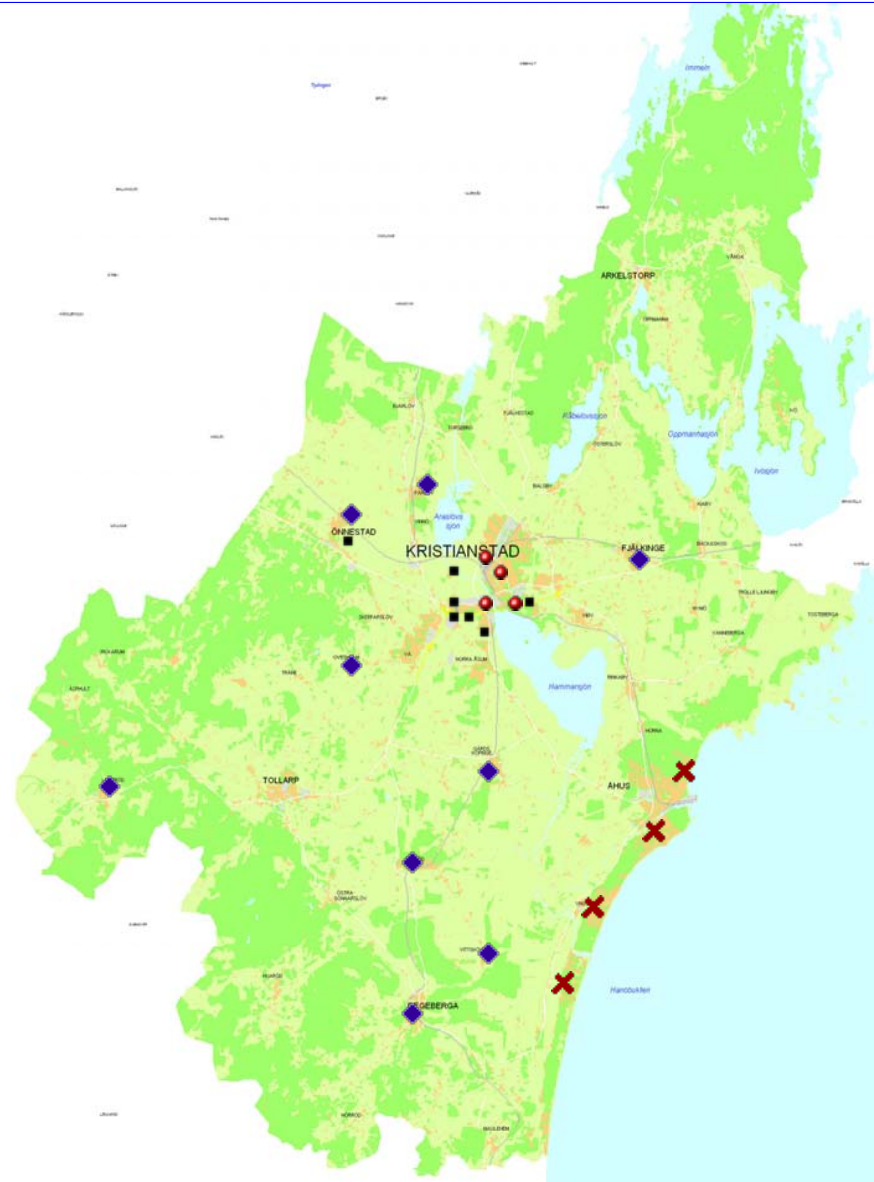
(grunda obsrör)

Östra Sand (2)

Äspet (3)

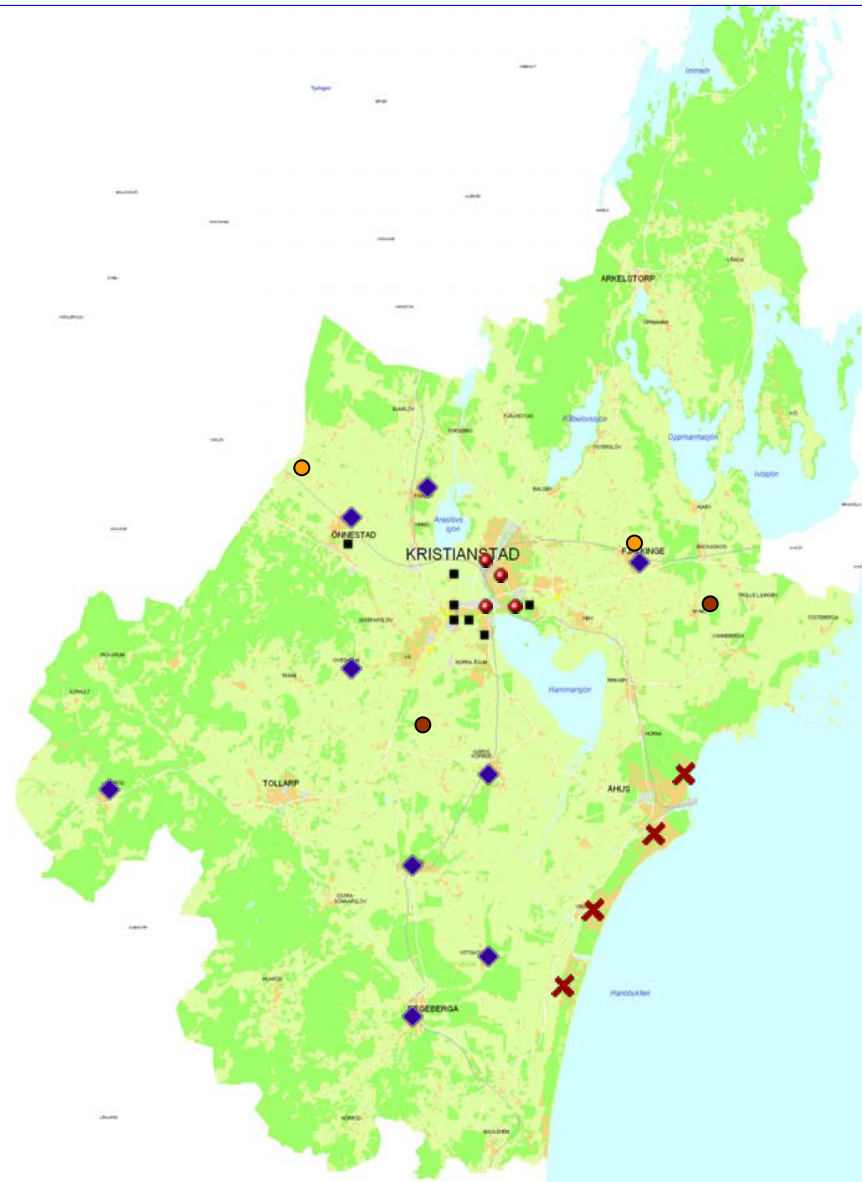
Yngsjö (2)

Furuboda (3)



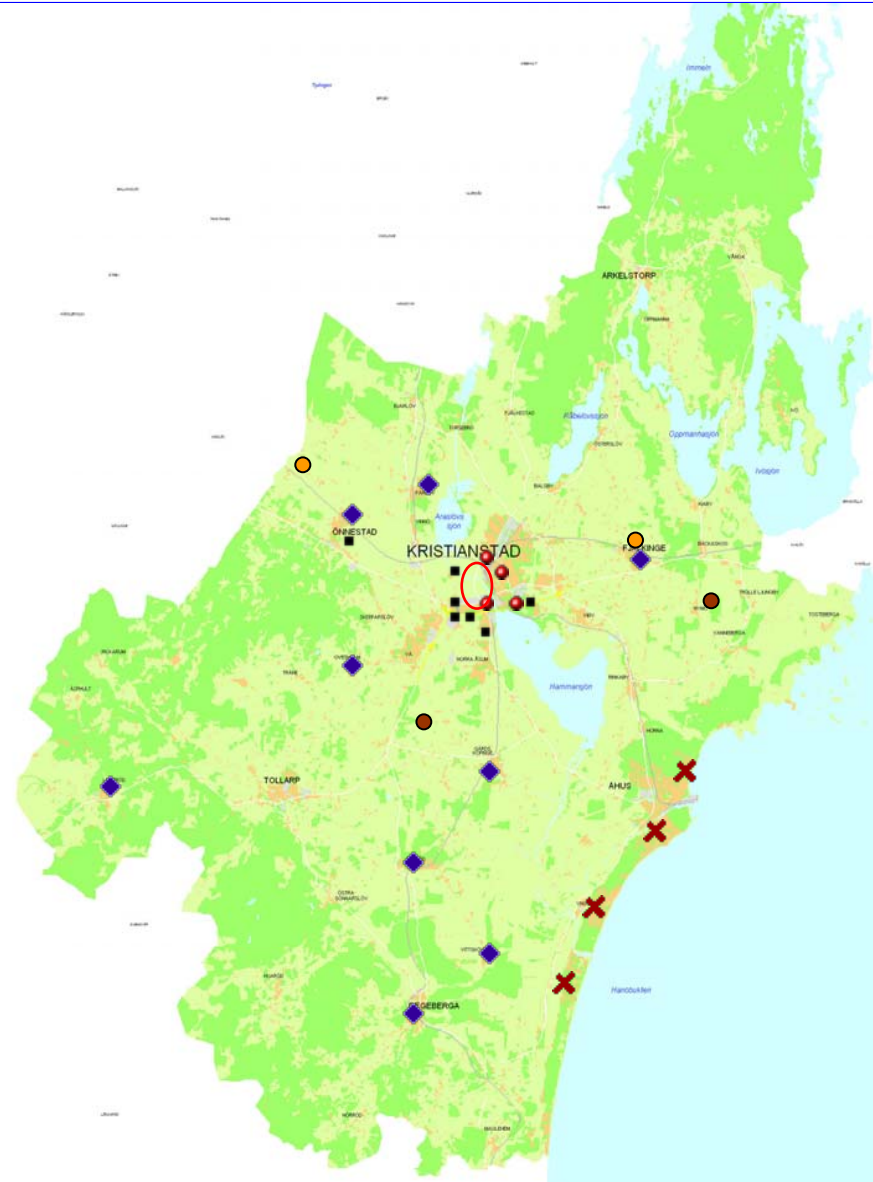
SGU

- Berggrund
- Jord



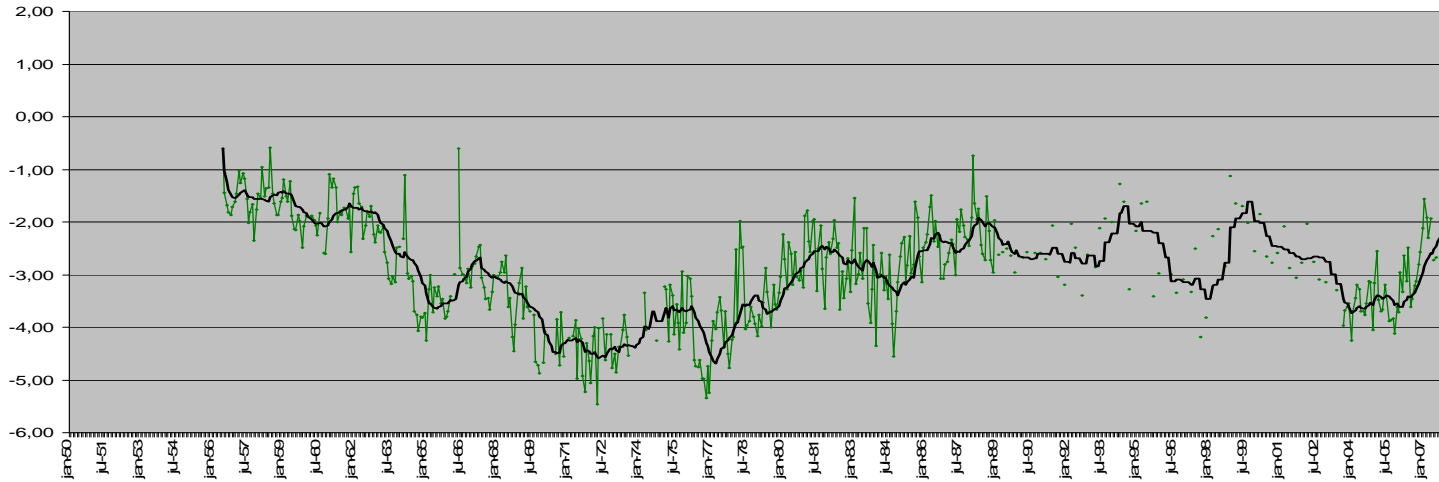
○ ”Tippen”

3st sandsten
3st kalkstenens överyta
13st grunda

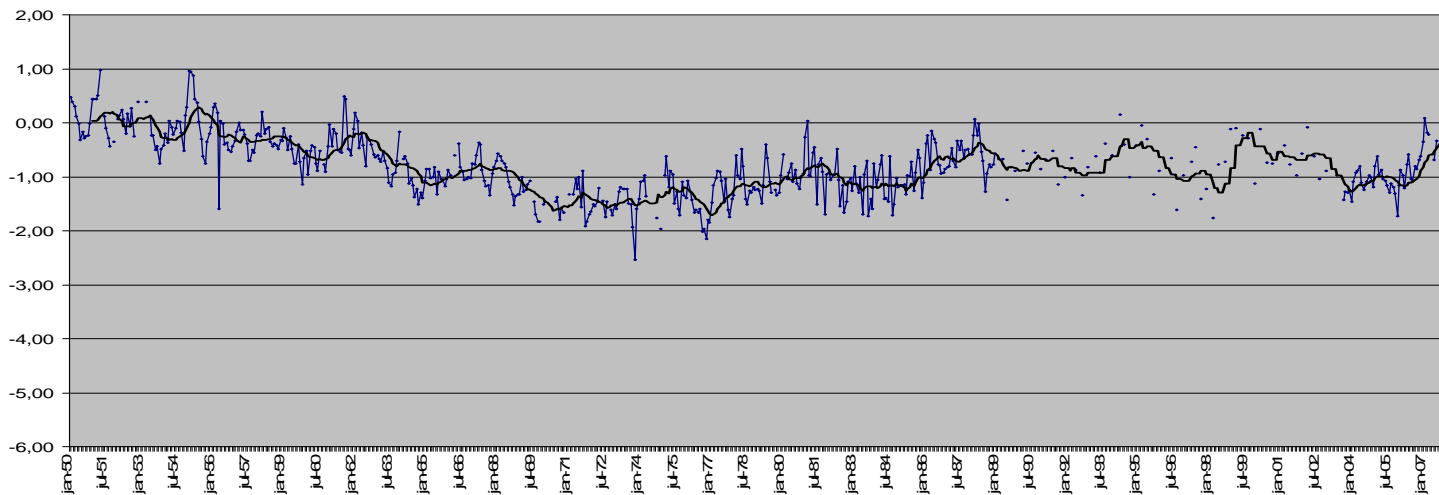


Target Vilan + Udden

Target Vilan

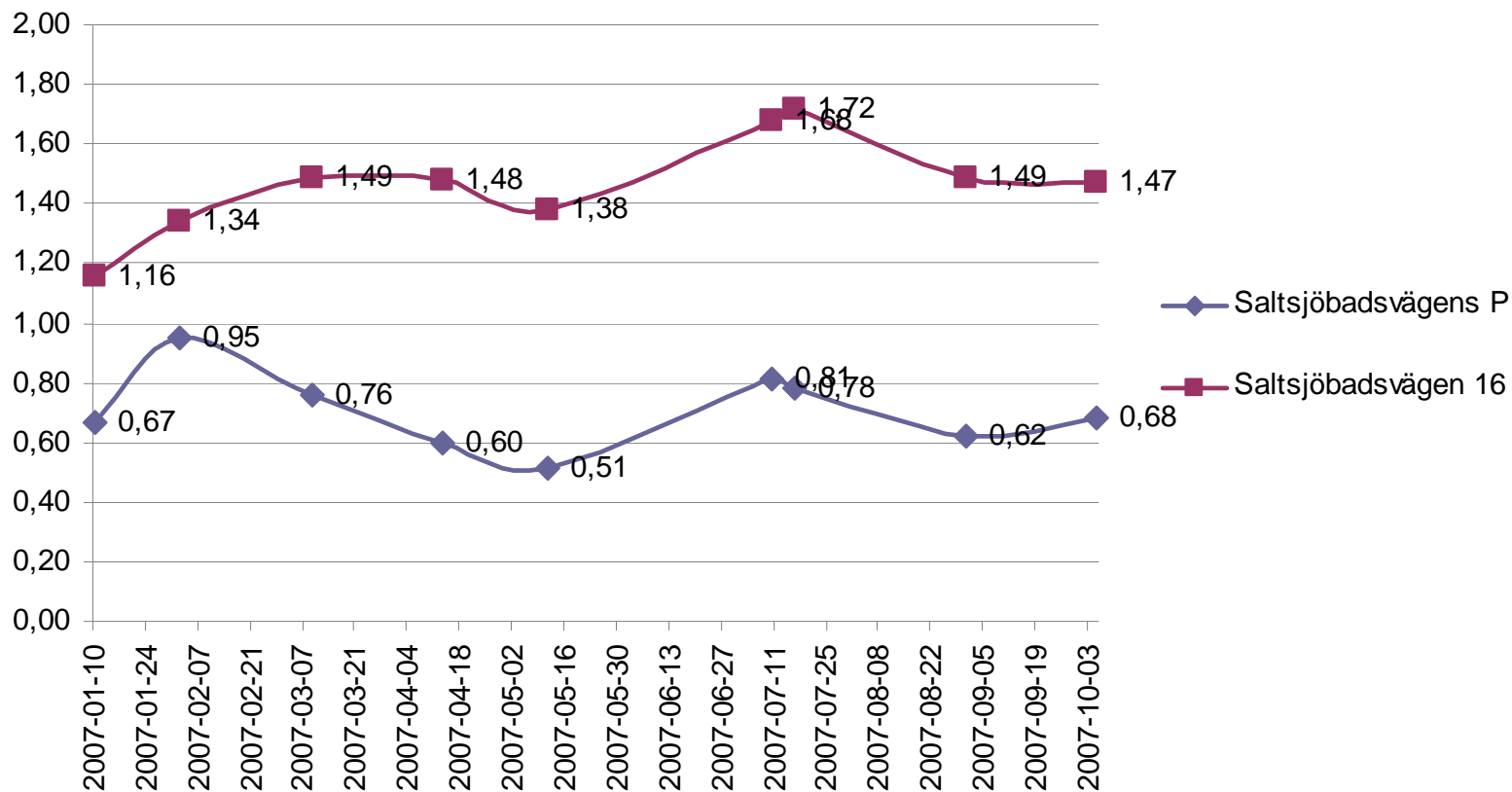


Udden



Kusten, ytligt vatten: sommarregn + påverkan från havet

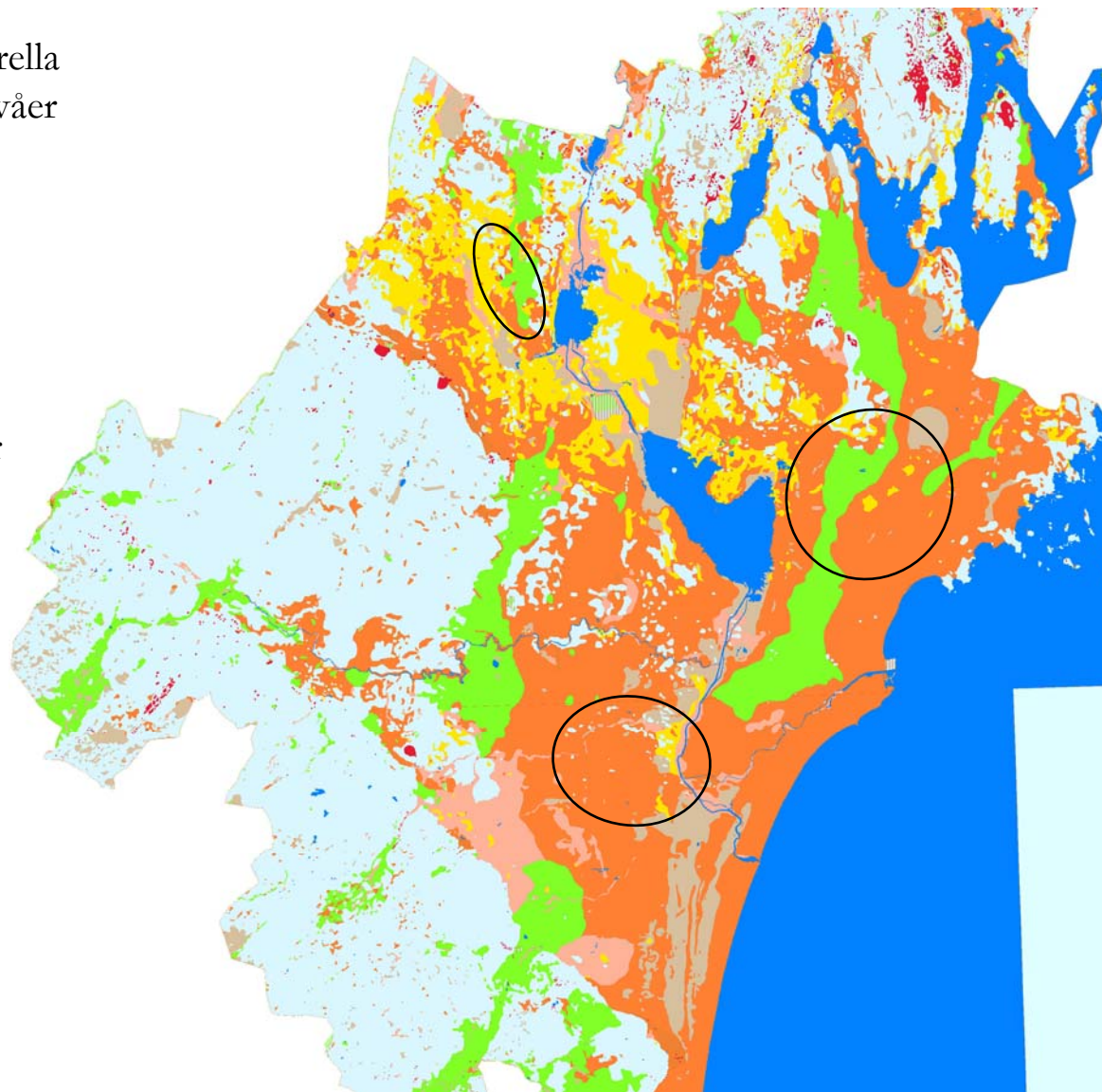
Grundvattennivåer profil 3, Yngsjö



Utgångspunkt är den generella bilden över grundvattennivåer

Opåverkade brunnar

Exempelvis
Följa en av åsarna
Djupa sandstensborror



Jordartskarta



Ny teknik och rapportering

- Diver – medger automatisk dataloggning och online överföring av grundvattenivån till internet.
- Rapportering/sammanställning