

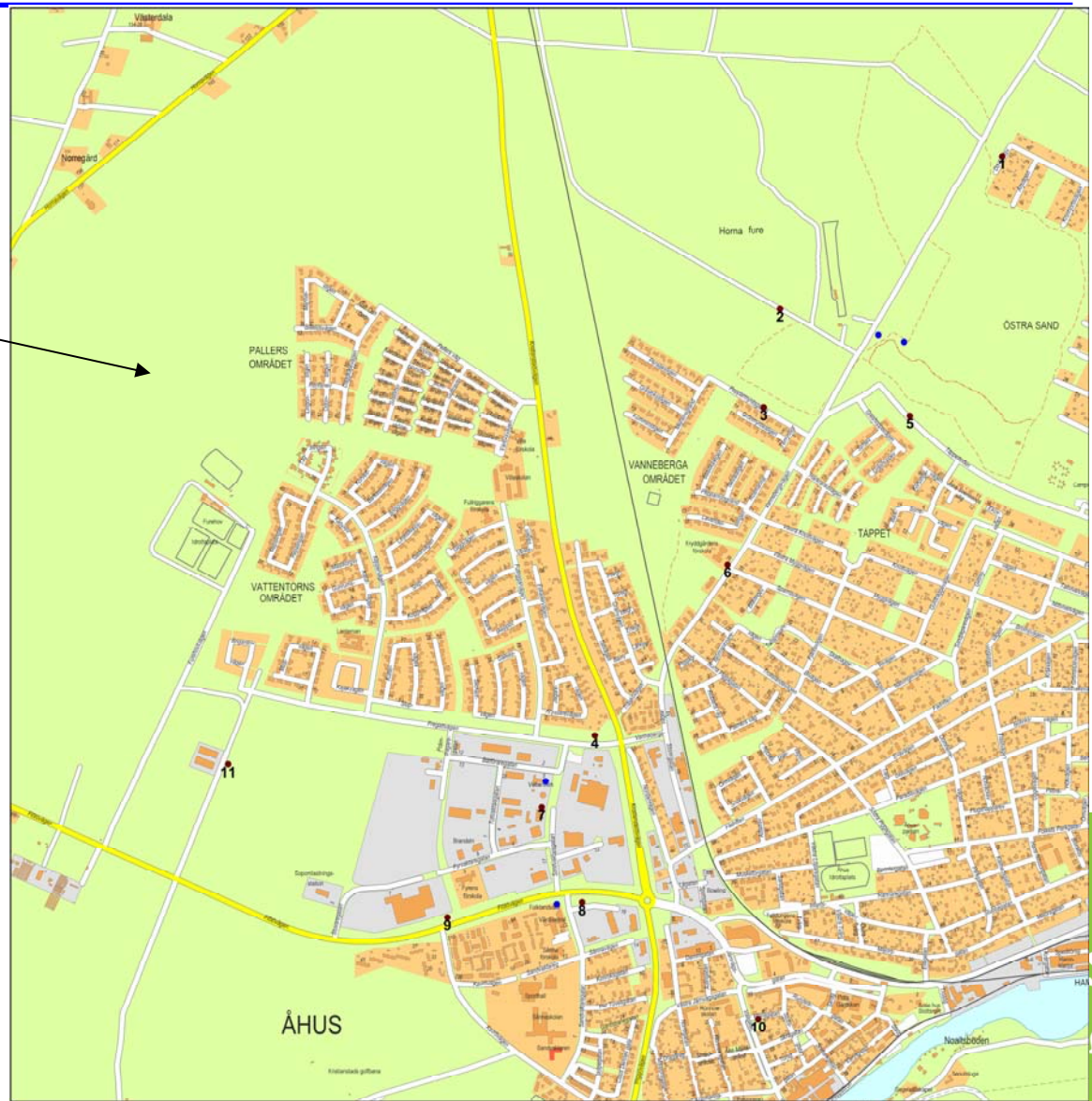
# Grundvattennivåmätning

- Rinkabyfältet - "Scoutborran"  
(Djup 128 m, Glaukonitsand, Borrad 2007-03-29)
- Grundvattenrådets observationspunkt för grundvattennivåer i glaukonitsandsakviferen
- Mätningar av nivån kommer att läggas ut på hemsidan



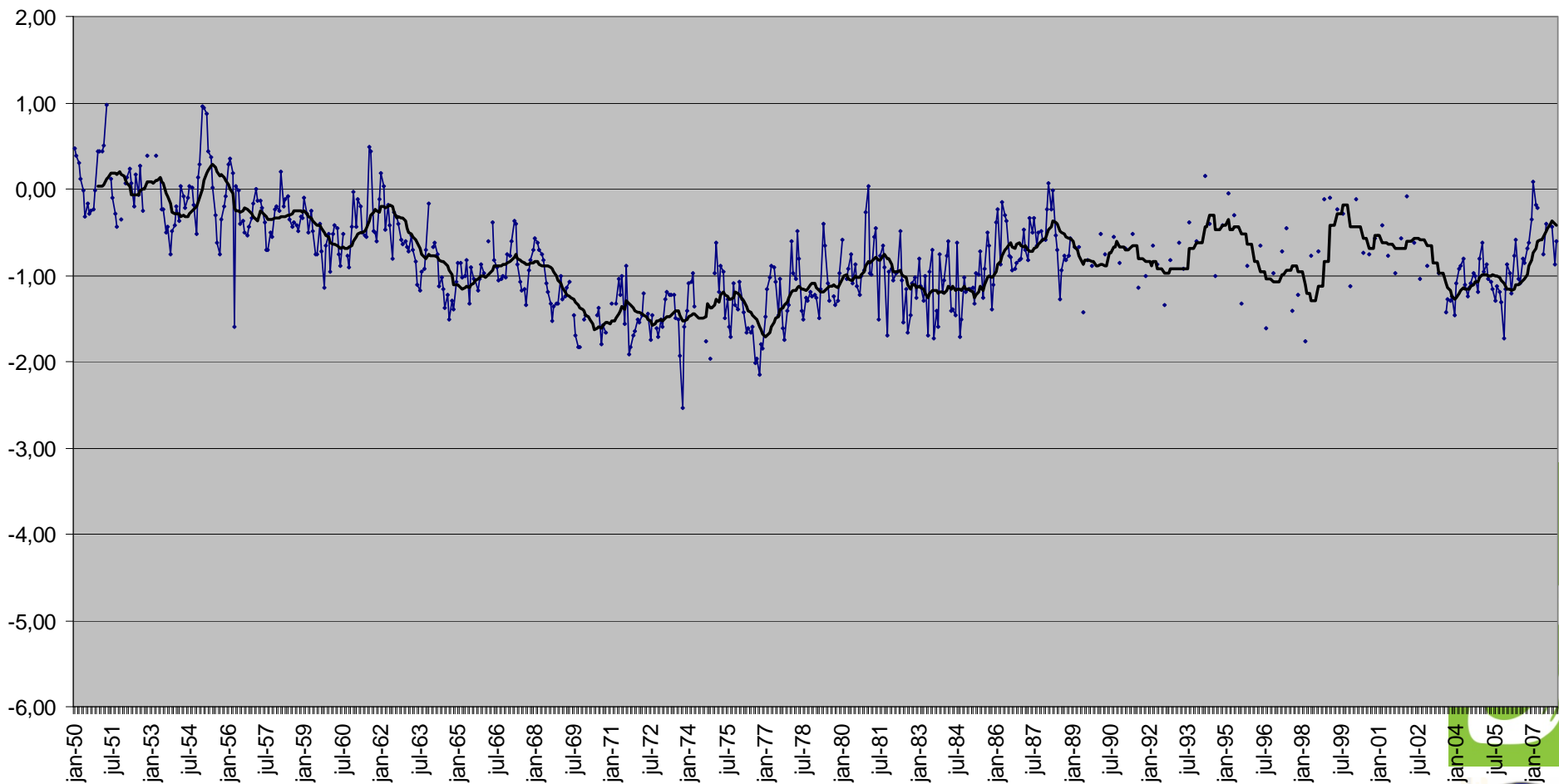
För det ytliga grundvattnet finns nu i Åhus ytterligare 11 stycken observationsrör för mätning av grundvattennivån. Kompletterar övervakningsprogrammet för grundvattennivåer längs med kusten.

Ytterligare 17 stycken observationsrör har anlagts i utbyggnadsområden i Åhus. Syftet är framför allt att utgöra underlag till VA-projektering.



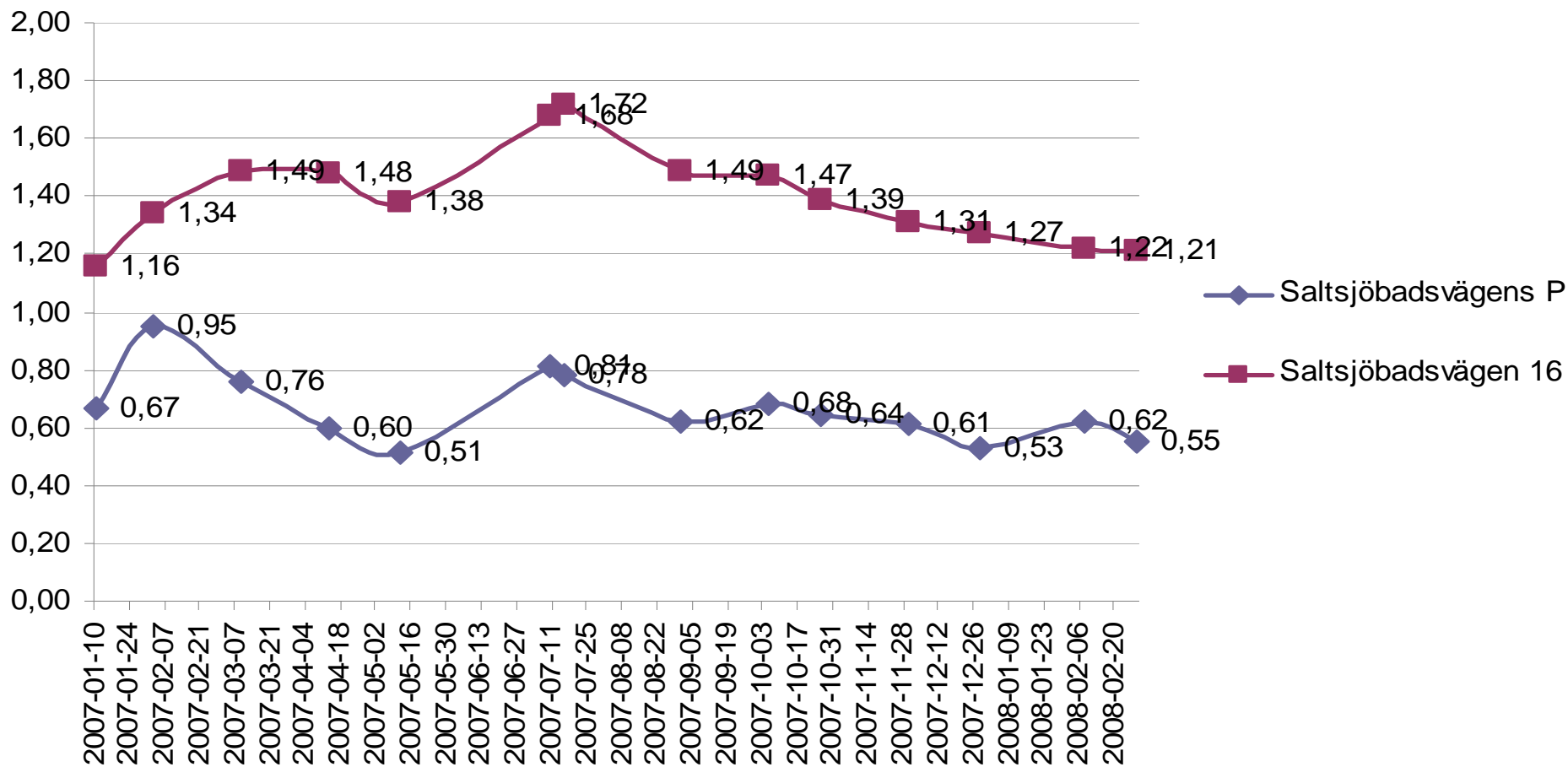
# Grundvattennivå i sandstenen i Kristianstad

Udden



# Grundvattennivåer i sanddynerna vid Åhuskusten

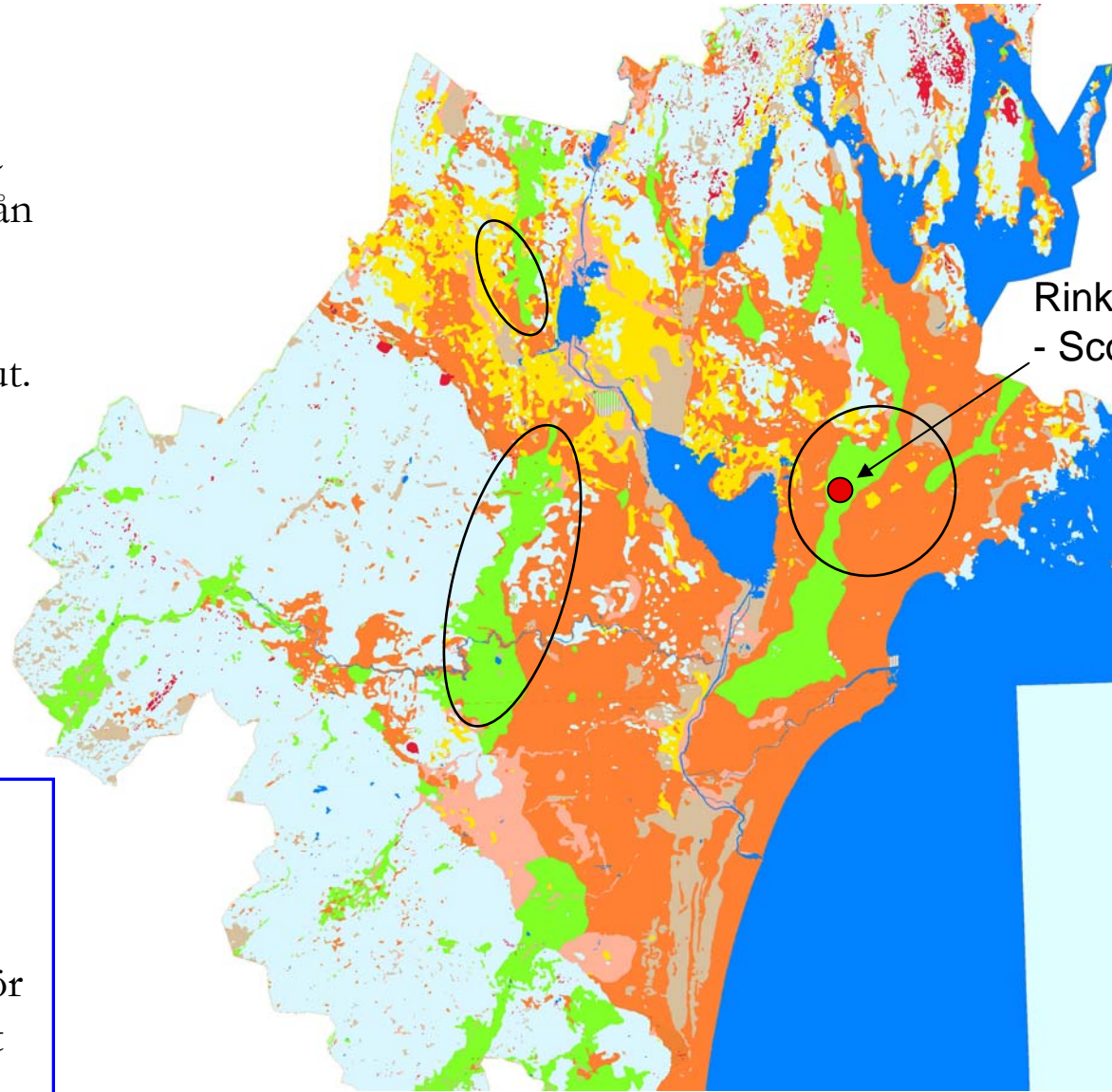
## Grundvattennivåer profil 3, Yngsjö



Utgångspunkt är att representera den generella bilden över grundvattennivån

Ytterligare grunda observationsrör bör sättas ut. Förhoppningsvis kan det vara klart i år. Eventuellt kombineras detta med kvalitetsövervakning så vattenanalyser kan tas ur samma observationsrör.

I så fall har Grundvattenrådet för Kristianstadsslätten övervakning av nivån för både det djupa och det grunda grundvattnet.



Rinkabyfältet  
- Scoutborra

Jordartskarta

